

MAPA DO CELÓW PROJEKTOWYCH

skala 1:500 sekcja : 7.125.12.03.1.2
 woj: małopolskie 7.125.12.03.1.4
 m. Kraków 7.125.12.03.2.1
 7.125.12.03.2.3
 7.125.12.03.3.2
 7.125.12.03.4.1

126103_9 0045 Nowa Huta
 Nr ident. jedn. Nr obrotu Nazwa jedn. ewid.

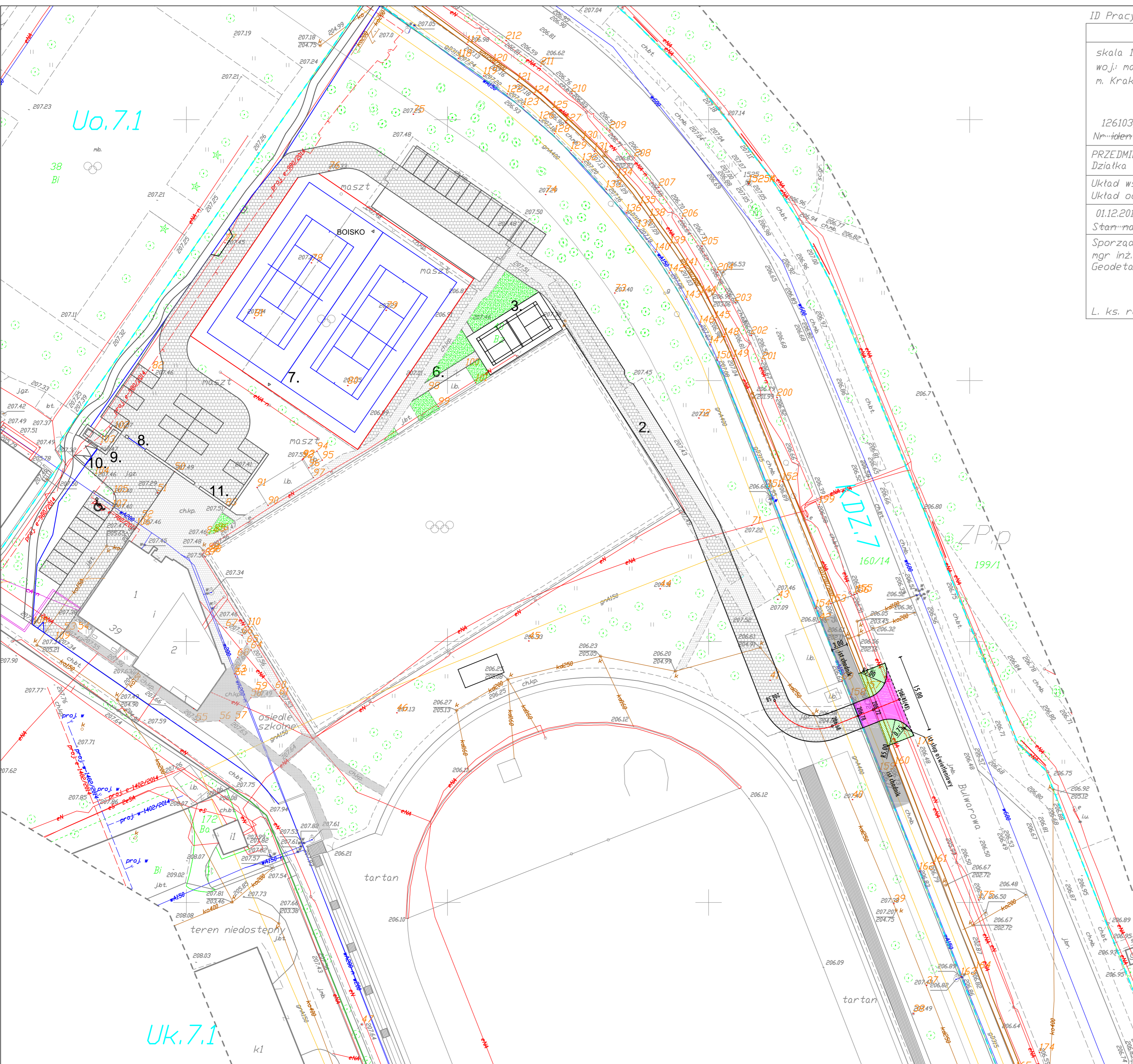
PRZEDMIOT AKTUALIZACJI :
 Działka nr 40 przy ul. Bulwarowej


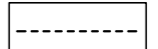



Układ wsp. poziomych "2000"
 Układ odniesienia wysokości "Kronstadt 86"

01.12.2017 01.12.2017
 Starość dnia Data opracowania

Sporządził :
 mgr inż. Tomasz Sudot
 Geodeta Uprawniony nr 19724

L. ks. rob. 61/2017 podpis



-  Projektowany zjazd publiczny
-  Projektowany krawężnik betonowy 15x30cm z odkryciem +4cm
-  Projektowane obrzeże betonowe 8x30cm
-  Projektowany zieleniec
-  Teren utwardzony z płyt ażurowych

Marcin Faron ul. Kantorowicka 219/18, 31-763 Kraków NIP: 7343029780; REGON: 368620000		
Temat: PROJEKT ZAGOSPODAROWANIA TERENU	Przedmiot rysunku: PLAN SYTUACYJNY	Nr rys: 1
budowa zjazdu publicznego z drogi publicznej ul. Bulwarowa dz. nr 160/14 na dz. nr 40 obr. 45 Nowa Huta w miejscowości Kraków	Skala: 1:500 Projektował: mgr inż. Marcin Faron MAP/0008/POOD/10 Sprawdził:	Data: czerwiec 2018 Podpis:
	Specjalność: Drogowa	Specjalność:

Uo.7.1

UK.7.1